ŘAD A

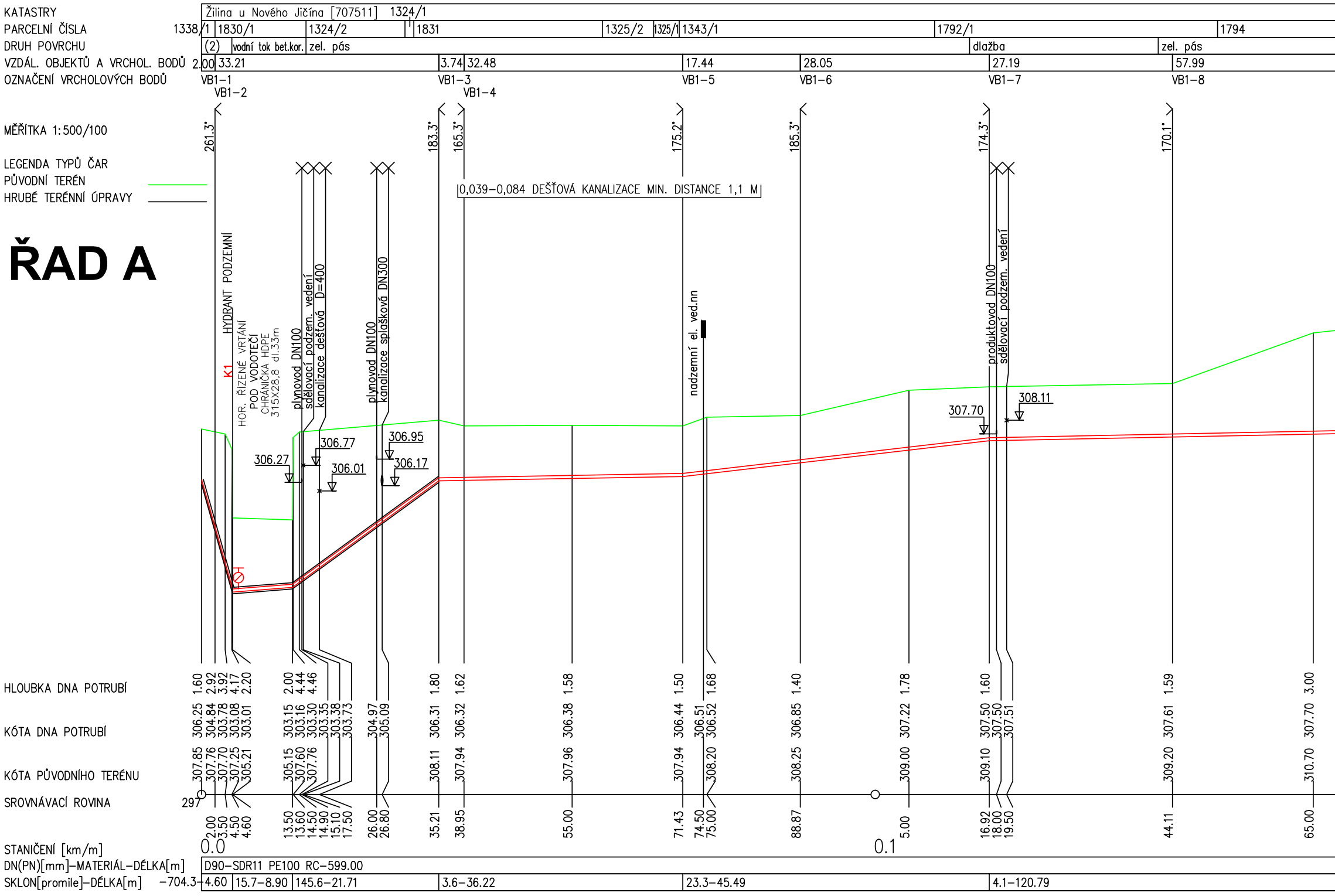
KATASTRY
Žilina u Nového Jičína [707511]
1324/1
PARCELNÍ ČÍSLA
1338/1
1830/1
1324/2
1831
1325/2
1325/1
1343/1
1792/1
1794
DRUH POVRCHU
(2)
vodní tok bet.kor.
zel. pás
dlažba
zel. pás
VZDÁL. OBJEKTŮ A VRCHOL. BODŮ
2.00
33.21
3.74
32.48
17.44
28.05
27.19
57.99
OZNAČENÍ VRCHOLOVÝCH BODŮ
VB1–1
VB1–2
VB1–3
VB1–4
VB1–5
VB1–6
VB1–7
VB1–8
MĚŘÍTKA 1:500/100
LEGENDA TYPŮ ČAR
PŮVODNÍ TERÉN
HRUBÉ TERÉNNÍ ÚPRAVY
261.3°
183.3°
165.3°
175.2°
185.3°
174.3°
170.1°
0,039–0,084 DEŠŤOVÁ KANALIZACE MIN. DISTANCE 1,1 M
HYDRANT PODZEMNÍ
K1
HOR. ŘÍZENÉ VRTÁNÍ
POD VODOTEČÍ
CHRÁNIČKA HDPE
315X28,8 dl.33m
plynovod DN100
sdělovací podzem. vedení
kanalizace dešťová D=400
plynovod DN100
kanalizace splašková DN300
nadzemní el. ved.nn
produktovod DN100
sdělovací podzem. vedení
306.27
306.77
306.01
306.95
306.17
307.70
308.11
HLOUBKA DNA POTRUBÍ
1.60 2.92 3.92 4.17 2.20 2.00 4.44 4.46 1.80 1.62 1.58 1.50 1.68 1.40 1.78 1.60 1.59 3.00
KÓTA DNA POTRUBÍ
306.25 304.84 303.78 303.08 303.01 303.15 303.16 303.30 303.35 303.38 303.73 304.97 305.09 306.31 306.32 306.38 306.44 306.51 306.52 306.85 307.22 307.50 307.50 307.51 307.61 307.70
KÓTA PŮVODNÍHO TERÉNU
307.85 307.76 307.70 307.25 305.21 305.15 307.60 307.76 308.11 307.94 307.96 307.94 308.20 308.25 309.00 309.10 309.20 310.70
SROVNÁVACÍ ROVINA
297
STANIČENÍ [km/m]
2.00 3.50 4.50 4.60 13.50 13.60 14.50 14.90 15.10 17.50 26.00 26.80 35.21 38.95 55.00 71.43 74.50 75.00 88.87 5.00 16.92 18.00 19.50 44.11 65.00
0.0
0.1
DN(PN)[mm]–MATERIÁL–DÉLKA[m]
D90–SDR11 PE100 RC–599.00
SKLON[promile]–DÉLKA[m]
–704.3–4.60
15.7–8.90
145.6–21.71
3.6–36.22
23.3–45.49
4.1–120.79

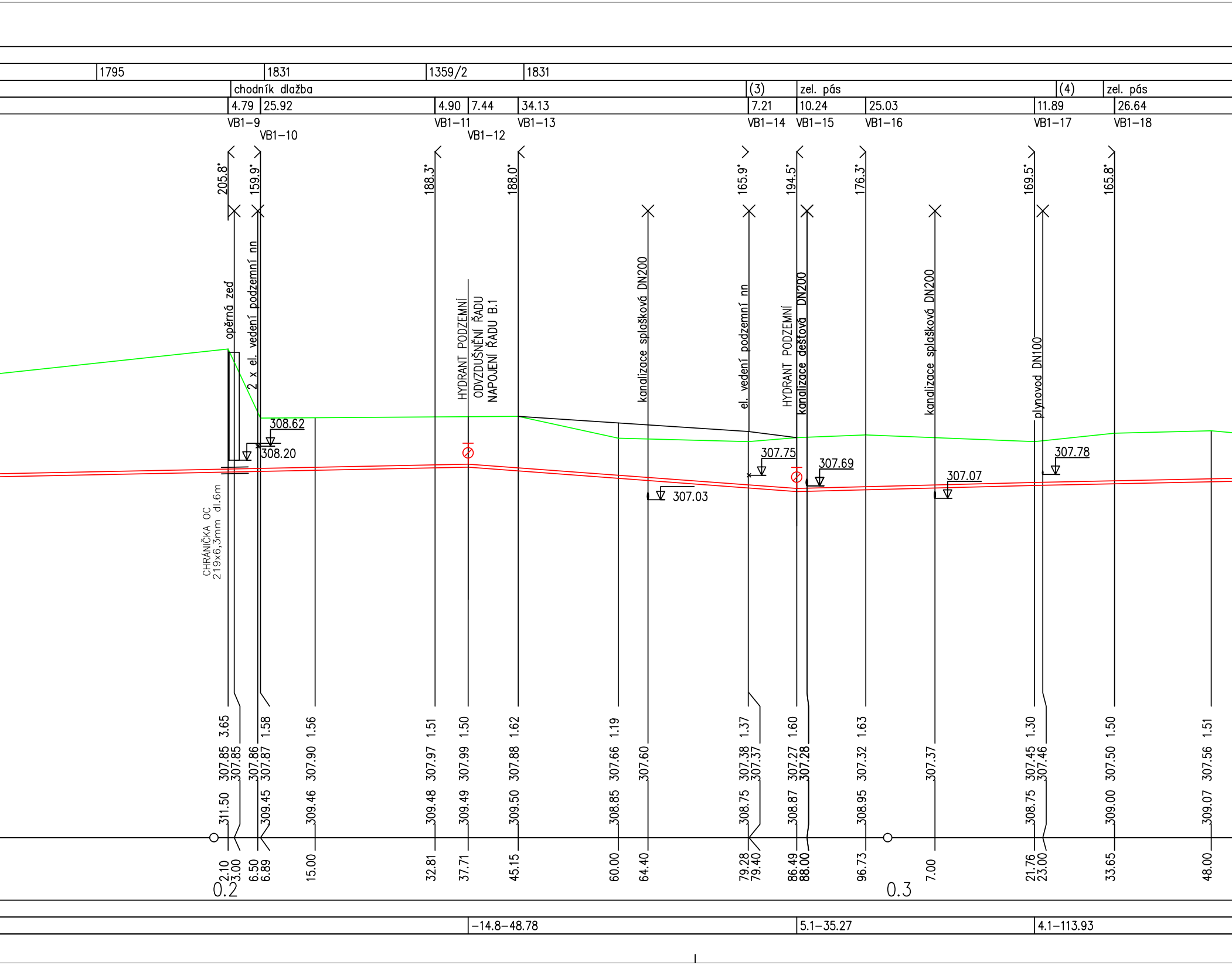
1795
1831
1359/2
1831
chodník dlažba
(3)
zel. pás
(4)
zel. pás
4.79
25.92
4.90
7.44
34.13
7.21
10.24
25.03
11.89
26.64
VB1–9
VB1–10
VB1–11
VB1–12
VB1–13
VB1–14
VB1–15
VB1–16
VB1–17
VB1–18
205.8°
159.9°
188.3°
188.0°
165.9°
194.5°
176.3°
169.5°
165.8°
opěrná zeď
2 x el. vedení podzemní nn
HYDRANT PODZEMNÍ
ODVZDUŠNĚNÍ ŘADU
NAPOJENÍ ŘADU B.1
kanalizace splašková DN200
el. vedení podzemní nn
HYDRANT PODZEMNÍ
kanalizace dešťová DN200
kanalizace splašková DN200
plynovod DN100
308.62
308.20
307.03
307.75
307.69
307.07
307.78
CHRÁNIČKA OC
219x6,3mm dl.6m
3.65
1.58
1.56
1.51
1.50
1.62
1.19
1.37
1.60
1.63
1.30
1.50
1.51
307.85
307.85
307.86
307.87
307.90
307.97
307.99
307.88
307.66
307.60
307.38
307.37
307.27
307.28
307.32
307.37
307.45
307.46
307.50
307.56
311.50
309.45
309.46
309.48
309.49
309.50
308.85
308.75
308.87
308.95
308.75
309.00
309.07
2.10
3.00
6.50
6.89
15.00
32.81
37.71
45.15
60.00
64.40
79.28
79.40
86.49
88.00
96.73
7.00
21.76
23.00
33.65
48.00
0.2
0.3
–14.8–48.78
5.1–35.27
4.1–113.93

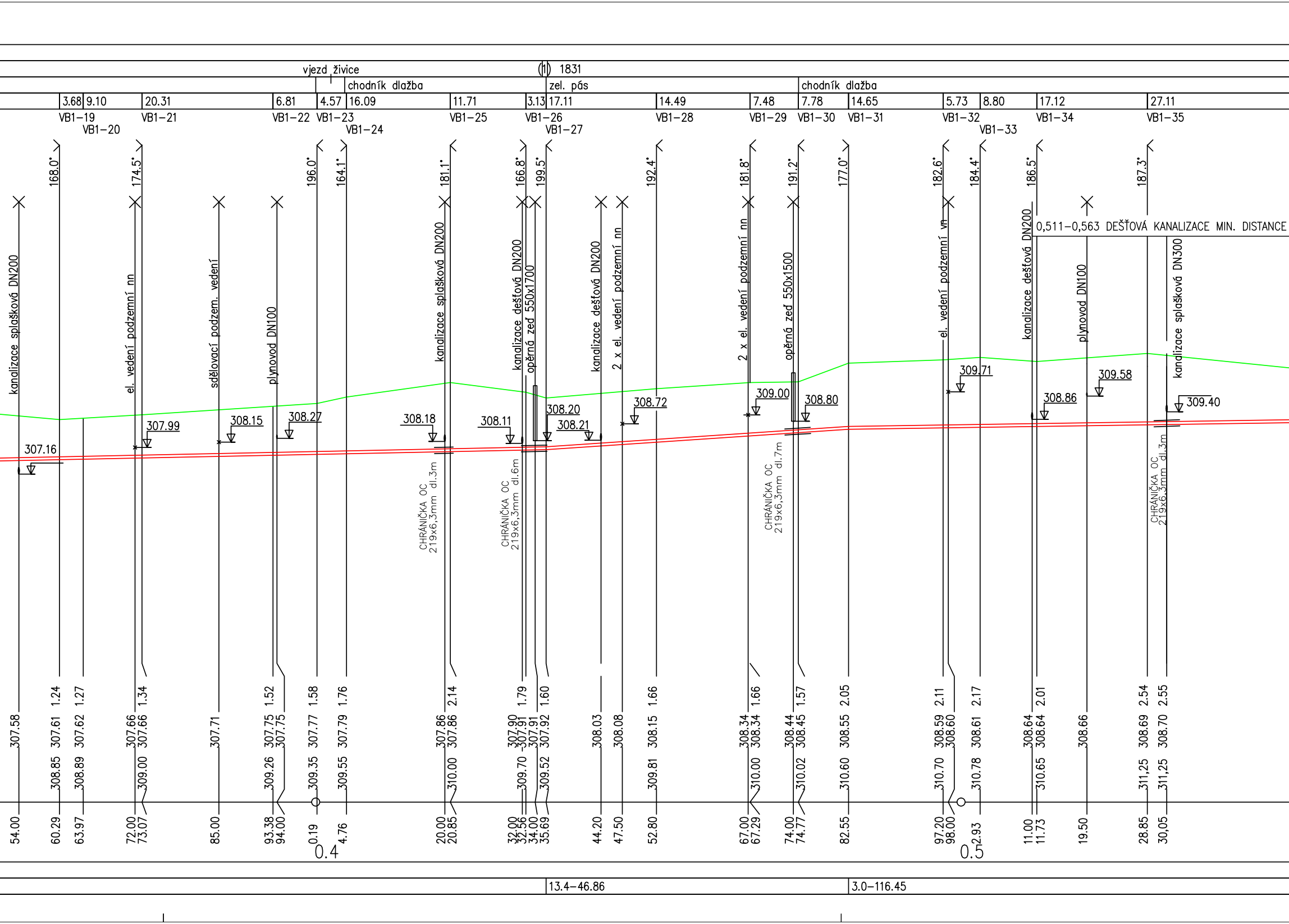
vjezd živice
(1) 1831
chodník dlažba
zel. pás
chodník dlažba
3.68
9.10
20.31
6.81
4.57
16.09
11.71
3.13
17.11
14.49
7.48
7.78
14.65
5.73
8.80
17.12
27.11
VB1-19
VB1-20
VB1-21
VB1-22
VB1-23
VB1-24
VB1-25
VB1-26
VB1-27
VB1-28
VB1-29
VB1-30
VB1-31
VB1-32
VB1-33
VB1-34
VB1-35
168.0°
174.5°
196.0°
164.1°
181.1°
166.8°
199.5°
192.4°
181.8°
191.2°
177.0°
182.6°
184.4°
186.5°
187.3°
0,511-0,563 DEŠŤOVÁ KANALIZACE MIN. DISTANCE
kanalizace splašková DN200
el. vedení podzemní nn
sdělovací podzem. vedení
plynovod DN100
kanalizace splašková DN200
kanalizace dešťová DN200
opěrná zeď 550x1700
kanalizace dešťová DN200
2 x el. vedení podzemní nn
2 x el. vedení podzemní nn
opěrná zeď 550x1500
el. vedení podzemní vn
kanalizace dešťová DN200
plynovod DN100
kanalizace splašková DN300
307.16
307.99
308.15
308.27
308.18
308.11
308.20
308.21
308.72
309.00
308.80
309.71
308.86
309.58
309.40
CHRÁNIČKA OC 219x6,3mm dl.3m
CHRÁNIČKA OC 219x6,3mm dl.6m
CHRÁNIČKA OC 219x6,3mm dl.7m
CHRÁNIČKA OC 219x6,3mm dl.3m
1.24
1.27
1.34
1.52
1.58
1.76
2.14
1.79
1.60
1.66
1.66
1.57
2.05
2.11
2.17
2.01
2.54
2.55
307.58
307.61
307.62
307.66
307.66
307.71
307.75
307.75
307.77
307.79
307.86
307.86
307.90
307.91
307.91
307.92
308.03
308.08
308.15
308.34
308.34
308.44
308.45
308.55
308.59
308.60
308.61
308.64
308.64
308.66
308.69
308.70
308.85
308.89
309.00
309.26
309.35
309.55
310.00
309.70
309.52
309.81
310.00
310.02
310.60
310.70
310.78
310.65
311,25
311,25
54.00
60.29
63.97
72.00
73.07
85.00
93.38
94.00
0.19
4.76
20.00
20.85
32.00
32.56
34.00
35.69
44.20
47.50
52.80
67.00
67.29
74.00
74.77
82.55
97.20
98.00
2.93
11.00
11.73
19.50
28.85
30,05
0.4
0.5
13.4-46.86
3.0-116.45

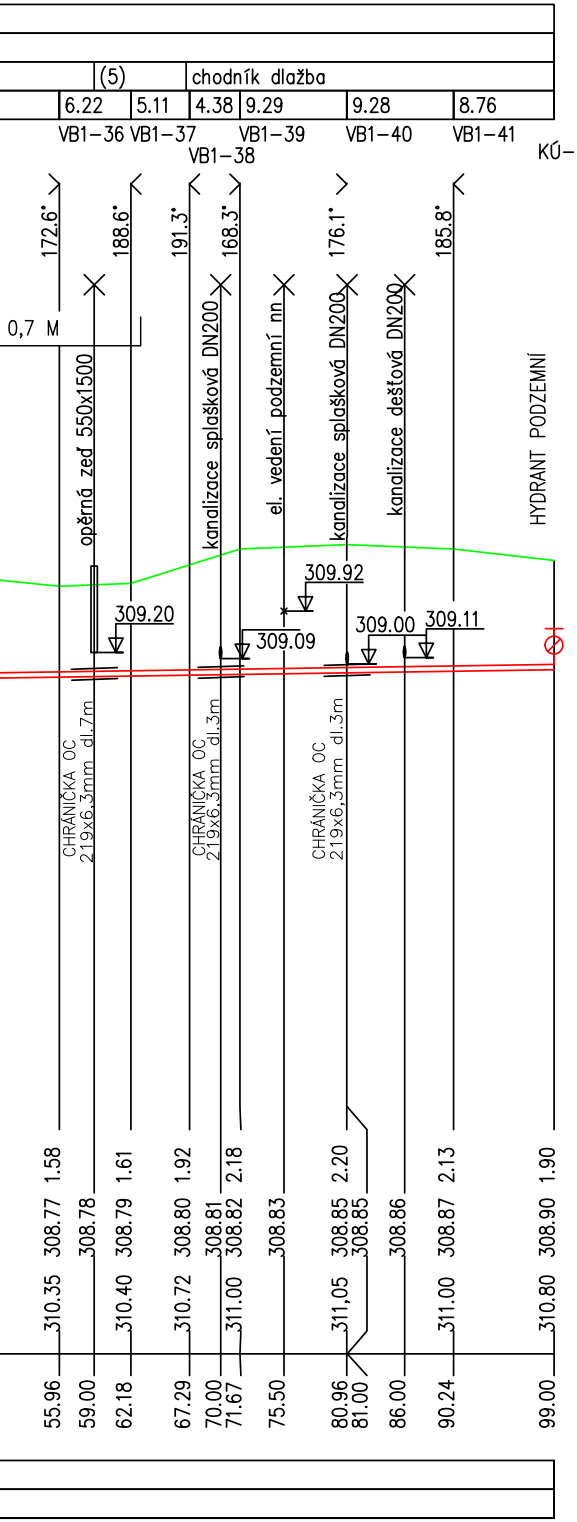
(5)
chodník dlažba
6.22
5.11
4.38
9.29
9.28
8.76
VB1–36
VB1–37
VB1–38
VB1–39
VB1–40
VB1–41
KÚ–VB1–42
172.6°
188.6°
191.3°
168.3°
176.1°
185.8°
0,7 M
opěrná zeď 550x1500
kanalizace splašková DN200
el. vedení podzemní nn
kanalizace splašková DN200
kanalizace dešťová DN200
HYDRANT PODZEMNÍ
309.20
309.09
309.92
309.00
309.11
CHRÁNIČKA OC 219x6,3mm dl.7m
CHRÁNIČKA OC 219x6,3mm dl.3m
CHRÁNIČKA OC 219x6,3mm dl.3m
308.77 1.58
308.78
308.79 1.61
308.80 1.92
308.81
308.82 2.18
308.83
308.85 2.20
308.85
308.86
308.87 2.13
308.90 1.90
310.35
310.40
310.72
311.00
311,05
311.00
310.80
55.96
59.00
62.18
67.29
70.00
71.67
75.50
80.96
81.00
86.00
90.24
99.00

(n)	TABULKA VYSVĚTLIVEK
(1)	1368/6
(2)	zel. pás
(3)	vjezd živice
(4)	vjezd živice
(5)	zel. pás

VÝŠKOVÝ SYSTÉM B.p.v. **SOUŘADNICOVÝ SYSTÉM JTSK**

PROJEKTANT	ZODP. PROJEKTANT	TECH. KONTROLA
J.HÁJEK	ING. J. LINDNER	ING. P. ŠEVČÍK

Aqua Ecology Projection s.r.o.
www.AEprojection.cz

INVESTOR:
Město Nový Jičín, Odb. majetku, rozvoje a inestic IČ: 00298212

AKCE:
PRODLOUŽENÍ VODOVODU ŽILINA U NOVÉHO JIČÍNA,
ÚSEK PSTRUŽÍ POTOK - ŽIVOTICE U NJ

NÁZEV PŘÍLOHY:
PODÉLNÝ PROFIL- ŘAD A

DATUM	09/2021
FORMÁT	7A4
STUPEŇ	PDPS
MĚŘÍTKO:	1:500/100
ČÍSLO PŘÍLOHY:	**ČÍSLO KOPIE:**
D.1.1.b.2a	